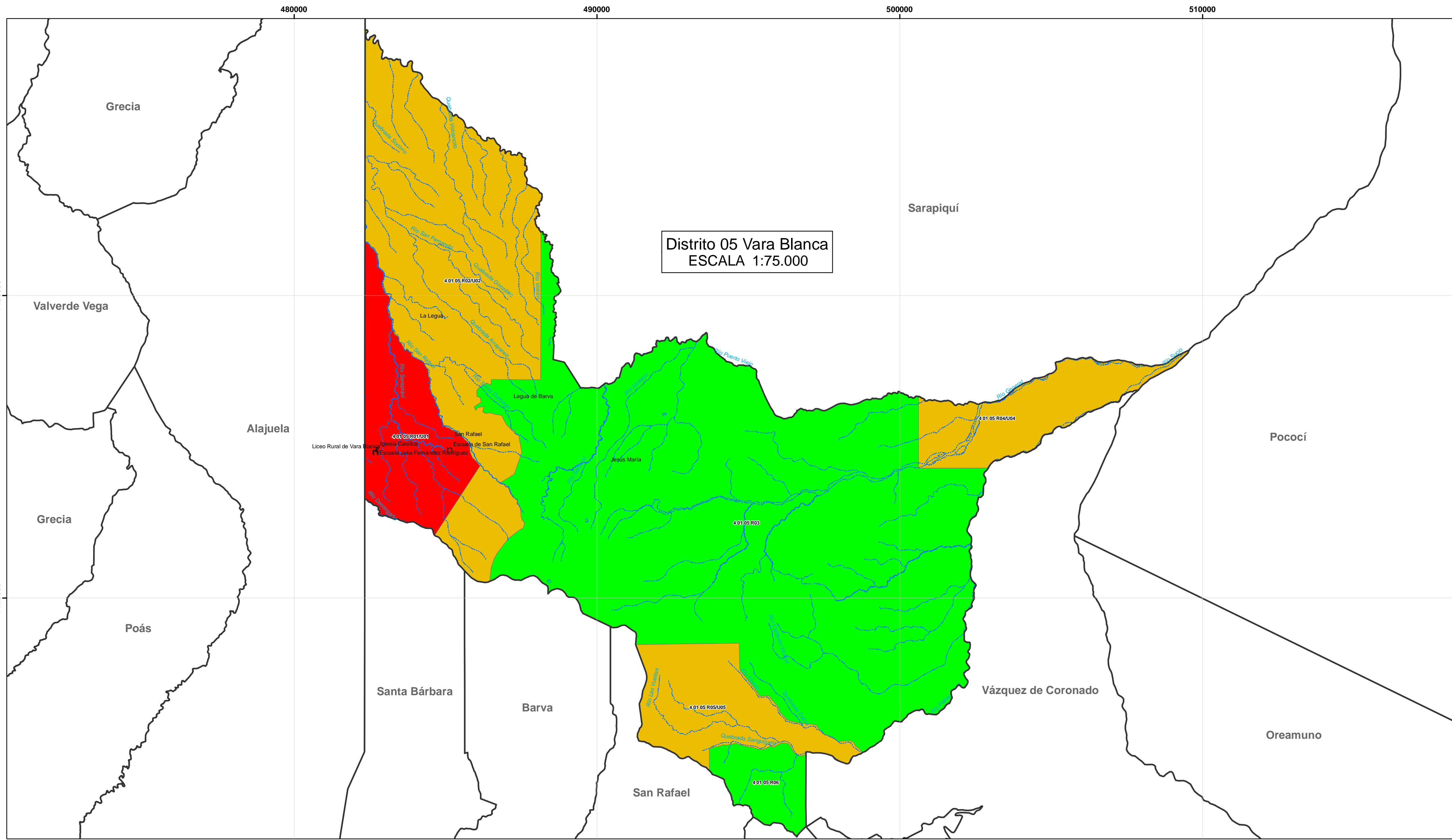


MAPA DE VALORES DE TERRENOS Y CONDOMINIOS POR ZONAS HOMOGÉNEAS PROVINCIA 4 HEREDIA CANTÓN 01 HEREDIA



Mapa de Valores de Terrenos y Condominios por Zonas Homogéneas Provincia 4 Heredia Cantón 01 Heredia

Ministerio de Hacienda
Órgano de Normalización Técnica

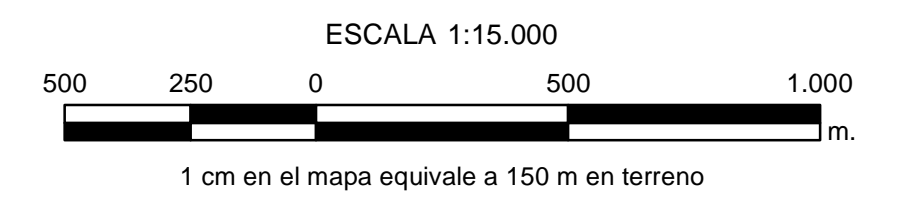


Aprobado por:
Ing. Alberto Poveda Alvarado
Director
Órgano Normalización Técnica

3

Simbología

- Education
- Culto
- Hidrología
- Predios
- Distritos
- Cantones



Sistema de Coordenadas Proyectadas
Costa Rica Transversal Mercator
(CRTM05)

Elipsoido WGS84
Atlas Digital ITCR 2014
Base Cartográfica Producida por Programa
Regularización Catastro Registral
Límites Oficiales del Instituto Geográfico Nacional
Información ONT

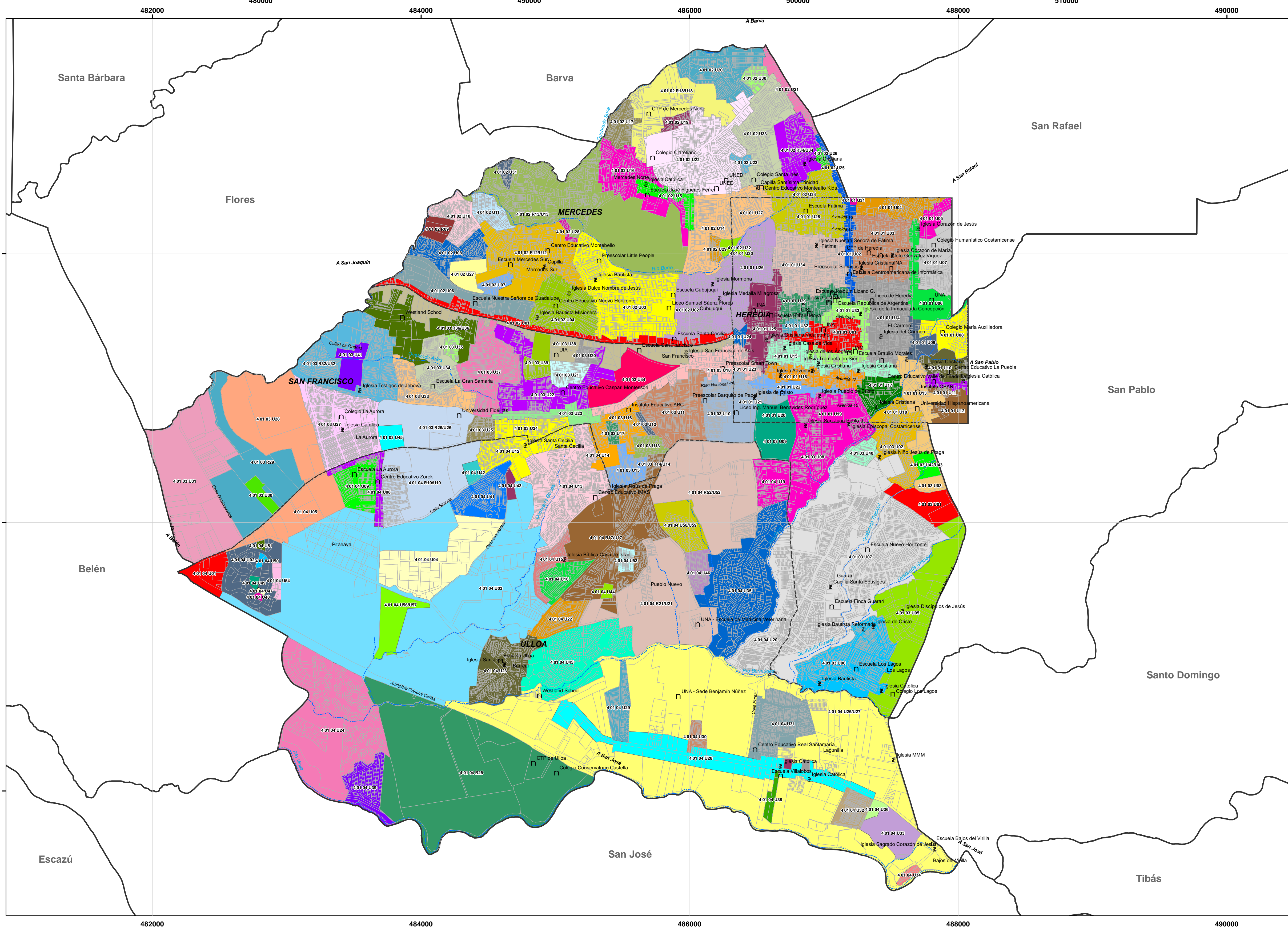
CONVENCIONES TEMÁTICAS

U 01: Zona Homogénea urbana número uno del distrito.
R: Rural,
U: Urbano

El código asignado al tipo de residencial corresponde al que se indica en el Manual de Valores Base Unitarios por Tipología Constructiva, para el comercio se empleará el código CO donde el número indica la actividad comercial siendo el 1 la de menor intensidad.

San José, Costa Rica, Enero 2020.

Diagrama de Ubicación



Parcela	Valor	Actividad	Tipología	Intensidad
4810101	1000	Urbano	Residencial	1
4810102	1000	Urbano	Residencial	1
4810103	1000	Urbano	Residencial	1
4810104	1000	Urbano	Residencial	1
4810105	1000	Urbano	Residencial	1
4810106	1000	Urbano	Residencial	1
4810107	1000	Urbano	Residencial	1
4810108	1000	Urbano	Residencial	1
4810109	1000	Urbano	Residencial	1
4810110	1000	Urbano	Residencial	1

Parcela	Valor	Actividad	Tipología	Intensidad
4810111	1000	Urbano	Residencial	1
4810112	1000	Urbano	Residencial	1
4810113	1000	Urbano	Residencial	1
4810114	1000	Urbano	Residencial	1
4810115	1000	Urbano	Residencial	1
4810116	1000	Urbano	Residencial	1
4810117	1000	Urbano	Residencial	1
4810118	1000	Urbano	Residencial	1
4810119	1000	Urbano	Residencial	1
4810120	1000	Urbano	Residencial	1

Parcela	Valor	Actividad	Tipología	Intensidad
4810121	1000	Urbano	Residencial	1
4810122	1000	Urbano	Residencial	1
4810123	1000	Urbano	Residencial	1
4810124	1000	Urbano	Residencial	1
4810125	1000	Urbano	Residencial	1
4810126	1000	Urbano	Residencial	1
4810127	1000	Urbano	Residencial	1
4810128	1000	Urbano	Residencial	1
4810129	1000	Urbano	Residencial	1
4810130	1000	Urbano	Residencial	1

Parcela	Valor	Actividad	Tipología	Intensidad
4810131	1000	Urbano	Residencial	1
4810132	1000	Urbano	Residencial	1
4810133	1000	Urbano	Residencial	1
4810134	1000	Urbano	Residencial	1
4810135	1000	Urbano	Residencial	1
4810136	1000	Urbano	Residencial	1
4810137	1000	Urbano	Residencial	1
4810138	1000	Urbano	Residencial	1
4810139	1000	Urbano	Residencial	1
4810140	1000	Urbano	Residencial	1

Parcela	Valor	Actividad	Tipología	Intensidad
4810141	1000	Urbano	Residencial	1
4810142	1000	Urbano	Residencial	1
4810143	1000	Urbano	Residencial	1
4810144	1000	Urbano	Residencial	1
4810145	1000	Urbano	Residencial	1
4810146	1000	Urbano	Residencial	1
4810147	1000	Urbano	Residencial	1
4810148	1000	Urbano	Residencial	1
4810149	1000	Urbano	Residencial	1
4810150	1000	Urbano	Residencial	1

Parcela	Valor	Actividad	Tipología	Intensidad
4810151	1000	Urbano	Residencial	1
4810152	1000	Urbano	Residencial	1
4810153	1000	Urbano	Residencial	1
4810154	1000	Urbano	Residencial	1
4810155	1000	Urbano	Residencial	1
4810156	1000	Urbano	Residencial	1
4810157	1000	Urbano	Residencial	1
4810158	1000	Urbano	Residencial	1
4810159	1000	Urbano	Residencial	1
4810160	1000	Urbano	Residencial	1